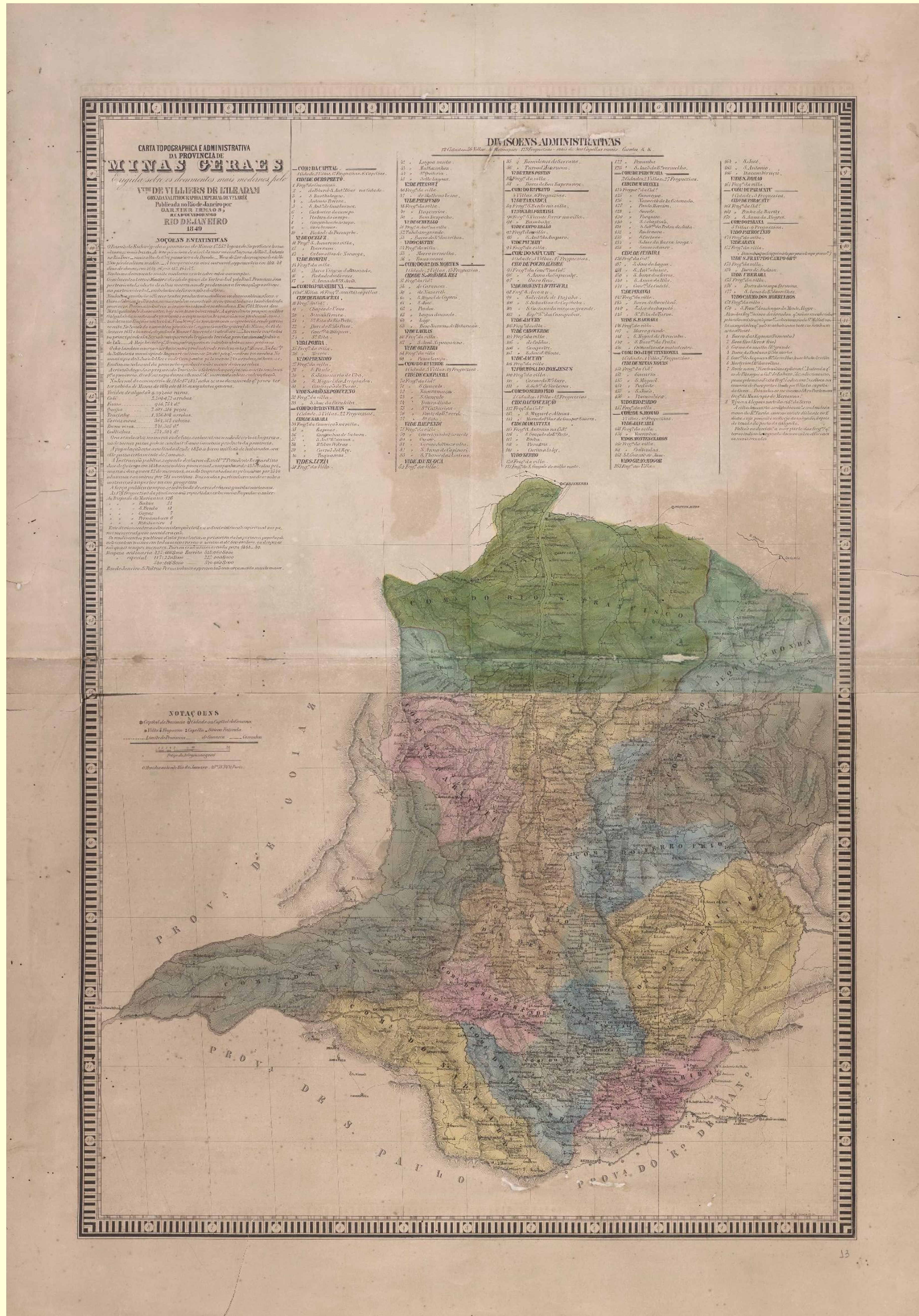


# Mapa nº 2 - Carta Topographica e Administrativa da Provincia de Minas Geraes - 1849

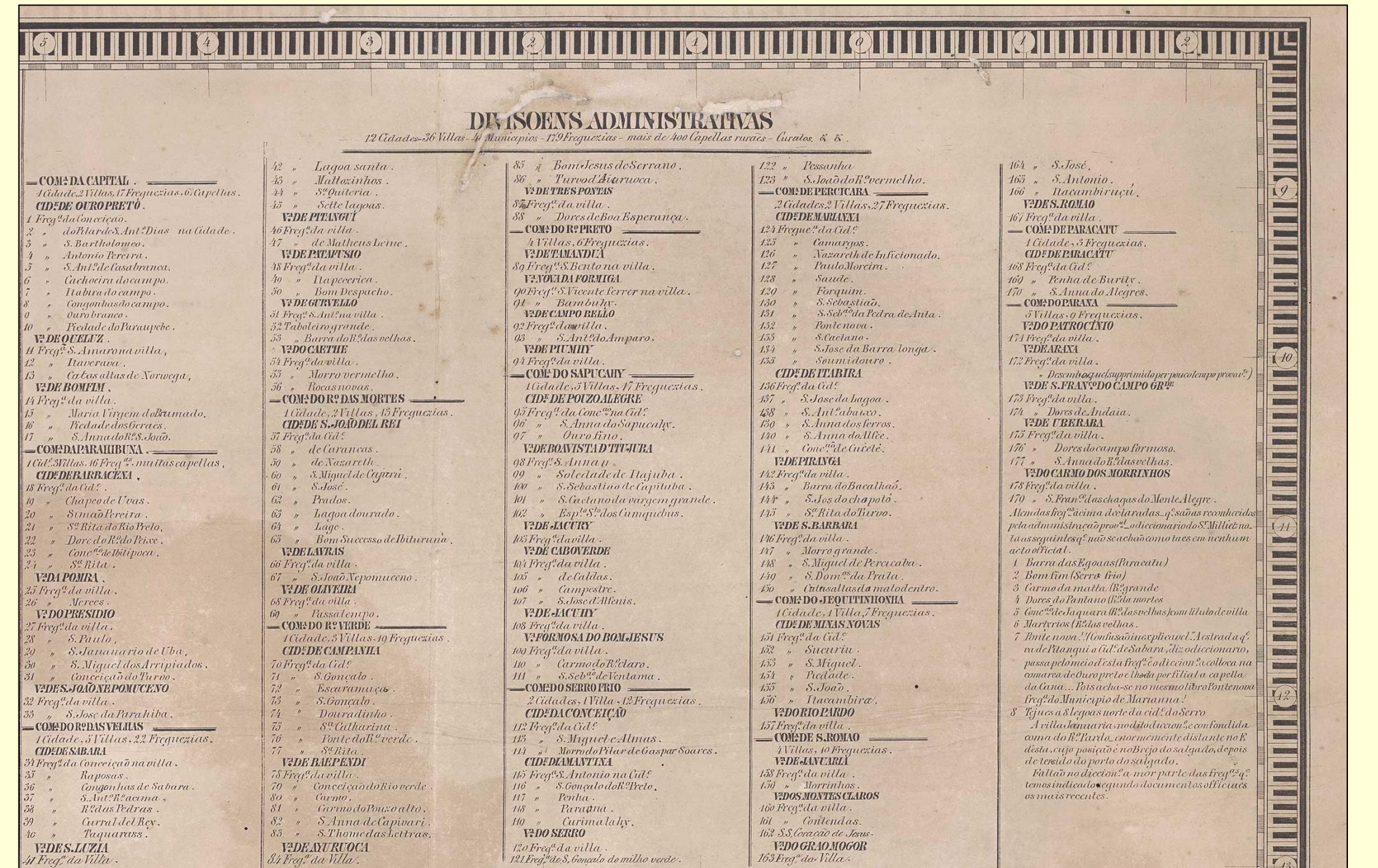
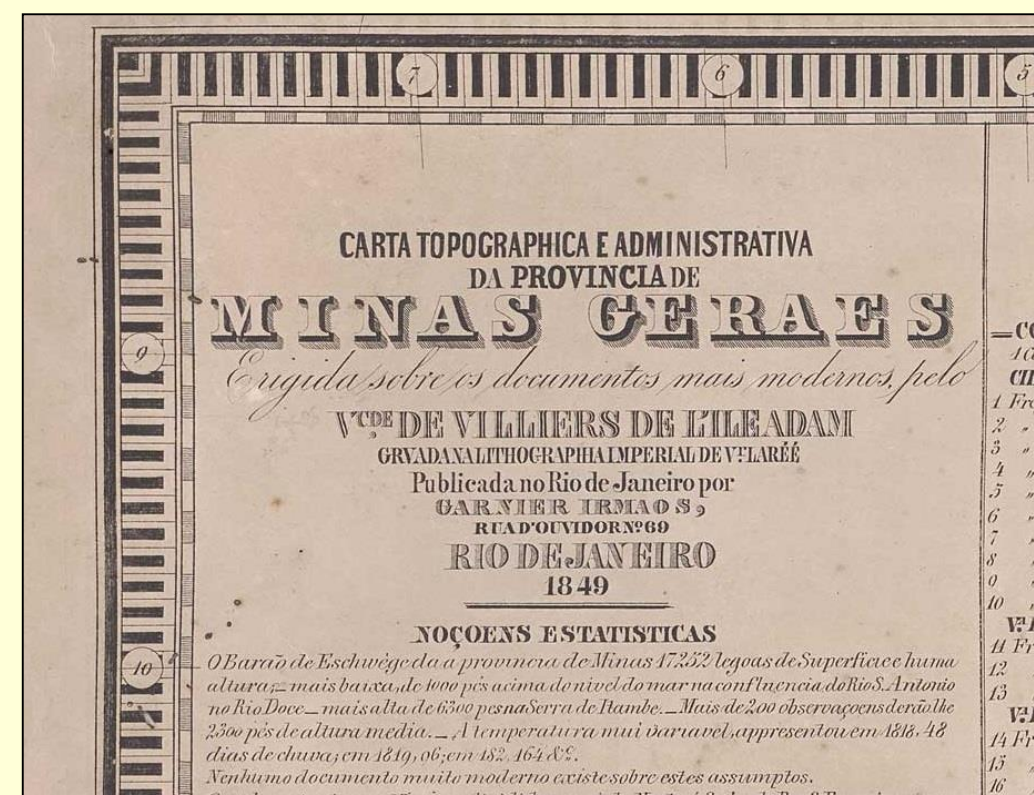
O mapa retrata os limites da provincia de Minas Geraes na cartografia do período Imperial. Foi publicada no Rio de Janeiro por Garnier Irmãos em 1849. Ele está sob a guarda da Biblioteca Nacional do Rio de Janeiro. Os dados apresentados na obra são: divisões administrativas, noções estatísticas (1), notações cartográficas (2), hidrografia e relevo representado por meio de hachuras. A divisão administrativa apresenta 13 Comarcas (3). Consta também a informação de que haviam 179 Freguesias e mais de 400 Capellas Rurais.



(1)

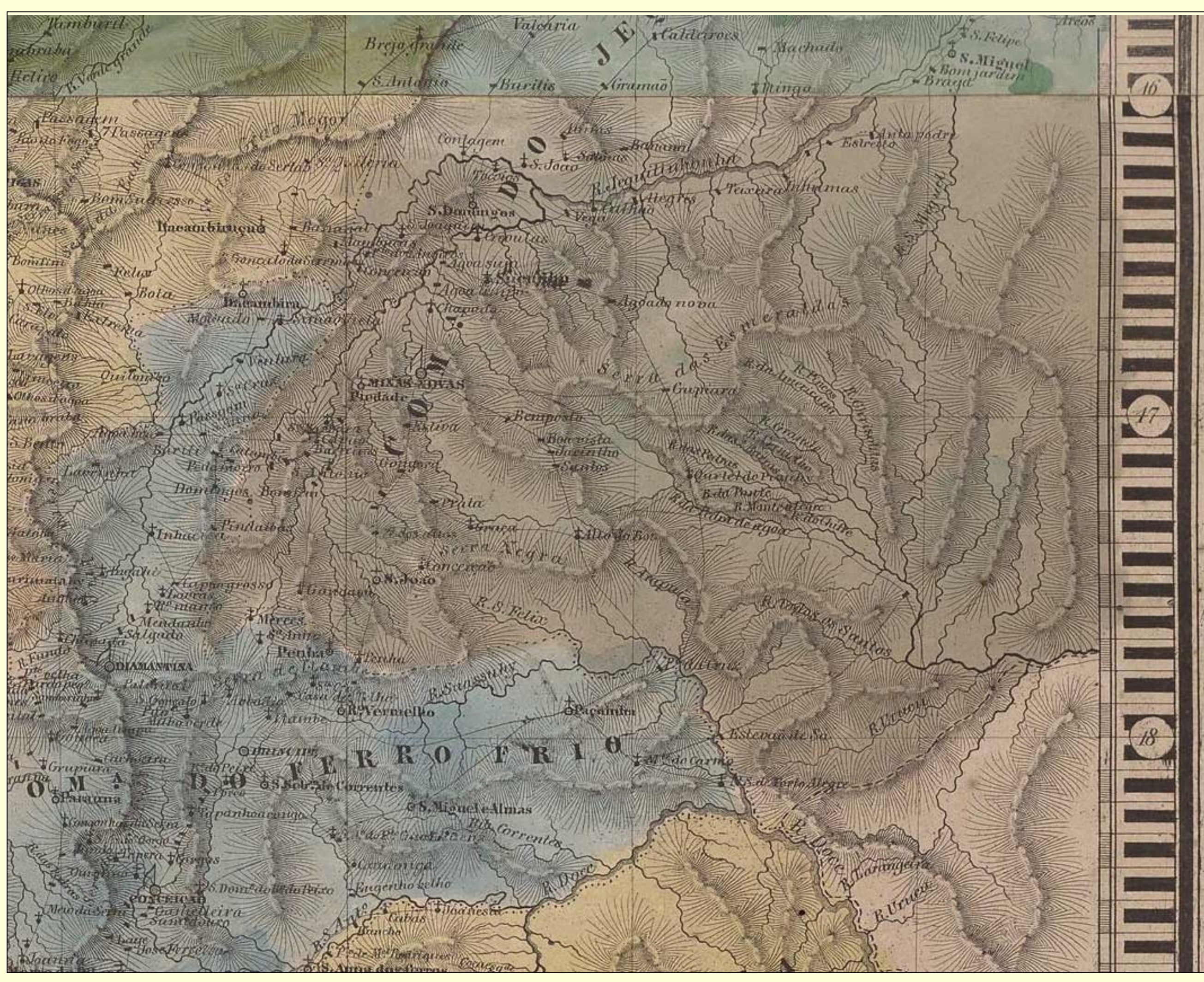
(2)

(3)



Destacam-se a Comarca do Serro Frio e a Comarca do Jequitinhonha (4) como as relacionadas ao que atualmente o IBGE (Instituto Brasileiro de Geografia e Estatística) denomina de Região Intermediária de Teófilo Otoni.

(4)



As noções estatísticas apresentam, entre outras informações, os gêneros saídos de Minas Geraes conforme o "Jornal do commercio" de 1830 a 1846. Os seguintes gêneros são: algodão, café, fumo, queijos, toucinho, vacas vivas, porcos vivos e galinhas.